

Souřadnicový systém: S-JTSK
Výškový systém: Bpv

Středočeský kraj, Zborovská 11, 150 21 Praha 5, tel: 257 280 111, E-mail: podatelna@kr-s.cz

Investor:

Středočeský kraj

Krajský úřad Středočeského kraje

KSÚS Středočeského kraje, p.o, Zborovská 11, 150 21 Praha 5, E-mail: podatelna@ksus.cz

Správce mostu:



Krajská správa a údržba silnic
Středočeského kraje, příspěvková organizace

Číslo zakázky:

17 050 02

HIP:

Schválil:

Ing. Václav HVÍZDAL

Zodp. projektant:

Ing. Martin HAVLÍK

602619782, mha@pontex.cz

Tech. kontrola:

Ing. Ondřej DĚDEK

Vypracoval:

Jan ŘECH

ode@pontex.cz

jre@pontex.cz



Praha 4, Bezová 1658, 147 14
tel: +420 244062215 fax: +420 244461038
e-mail: pontex@pontex.cz

Objednatel: KSÚS STŘEDOČESKÉHO KRAJE, p.o.

Obec:

BRANDÝSEK

Kraj:

STŘEDOČESKÝ

Akce:

III/00712 BRANDÝSEK, MOST EV.Č. 00712-4 PŘES D7

Část:

A – SOUHRNNÉ ŘEŠENÍ STAVBY

Příloha:

PRŮZKUM INŽENÝRSKÝCH SÍTÍ

Datum

Stupeň

07/2018

PDSP

Souprava

Č. přílohy

A.5

Dle rozdělovníku

Datum: Praha, 3.3.2017

Vyřizuje: Jan Rech, tel. 241 096 739, fax. 244 461 038, email: jre@pontex.cz

Věc: Žádost o vyjádření o existenci inženýrských sítí a jiných zařízení ve Vaší správě a ochraně zájmů.

Akce: III/00712 Brandýsek, most ev. č. 00712-4 přes D7

Žádáme Vás o zaslání vyjádření k existenci inž. sítí a jiných zařízení ve Vaší správě. Jedná se o vyplnění připojeného prohlášení a o sdělení, zda dojde v uvedeném území k dotčení Vašich zájmů.

Předmětem akce je rekonstrukce výše uvedeného mostu na silnici III/00712 u obce Brandýsek (okres Kladno, Středočeský kraj).

Prohlašujeme, že v území vyznačeném na přiložené situaci

~~máme~~ – nemáme

podzemní nebo nadzemní vedení, nebo jiné skryté zařízení, které by prováděním stavebních prací mohlo být poškozeno nebo zničeno.

Datum: 06.03.2017

Obec Brandýsek

PSČ 273 41

IČ: 00234168

DIČ: CZ00234168

V případě výskytu Vašich sítí nebo zařízení žádáme o předání jejich polohopisu (*.dwg, *.dgn soubory) nebo zakreslení do přiložené situace a o sdělení podmínek, za jakých může rekonstrukce proběhnout.

Přílohy: Rozdělovník
Přehledná situace stavby
Katastrální mapa s vyznačením místa rekonstrukce

Děkujeme

Ing. Martin H a v l í k
zodpovědný projektant

PONTEx spol. s r.o.
Bezová 1658, 147 14 Praha 4
-7-

Dle rozdělovníku

Datum: Praha, 3.3.2017

Vyřizuje: Jan Rech, tel. 241 096 739, fax. 244 461 038, email: jre@pontex.cz

Věc: **Žádost o vyjádření o existenci inženýrských sítí a jiných zařízení ve Vaší správě a ochraně zájmů.**

Akce: **III/00712 Brandýsek, most ev. č. 00712-4 přes D7**

Žádáme Vás o zaslání vyjádření k existenci inž. sítí a jiných zařízení ve Vaší správě. Jedná se o vyplnění připojeného prohlášení a o sdělení, zda dojde v uvedeném území k dotčení Vašich zájmů.

Předmětem akce je rekonstrukce výše uvedeného mostu na silnici III/00712 u obce Brandýsek (okres Kladno, Středočeský kraj).

Prohlašujeme, že v území vyznačeném na přiložené situaci

máme – ~~nemáme~~

viz dopis, nemáme kde.

podzemní nebo nadzemní vedení, nebo jiné skryté zařízení, které by prováděním stavebních prací mohlo být poškozeno nebo zničeno.

Datum:

V případě výskytu Vašich sítí nebo zařízení žádáme o předání jejich polohopisu (*.dwg, *.dgn soubory) nebo zakreslení do přiložené situace a o sdělení podmínek, za jakých může rekonstrukce proběhnout.

Přílohy: Rozdělovník
Přehledná situace stavby
Katastrální mapa s vyznačením místa rekonstrukce

Děkujeme

Ing. Martin H a v l í k
zodpovědný projektant

PONTEx spol. s r.o.
Bezová 1658, 147 14 Praha 4
-7-

OBECNÍ ÚŘAD KNOVÍZ	
Došlo	06-03-2017
00200/2017/001	
Příloh.

K/5

u. Hlav

Mail.txt

Dobrý den,

Na základě Vaší žádosti Vám tímto sděluji, že v uvedeném místě nějaký kabel –
přívod 380 V – vede k vysílači, který je v blízkosti zmíněného mostu.

Jedná se o ten vysílač, který je blíže k D7 a má parcelní číslo 1137 v k.ú.
Knovíz, dnes majitel České Radiokomunikace.

Bohužel kabel byl tažen k tomuto vysílači někdy okolo roku 1975 z naší obce
Knovíz přímo k vysílači.

Stavbou rychlostní silnice R7, dnes D7 se kabel asi přeložil někdy v roce asi
1984 – a bohužel nikdo neví kam, nikdo neví, kudy kabel vede.

Tuto odpověď posílám po Vaší žádosti tak pozdě proto, protože jsem neustále
zjišťoval, kdo by mohl mít o tomto kabelu nějakou informaci.

Bohužel se mi nepodařilo nic konkrétního zjistit, každý ví, že napájecí kabel
tam vede, ale nikdo neví, kudy, nebo kam byl při stavbě dálnice přeložen.

Děkuji za pochopení

Vítězslav RICHTER,

starosta obce Knovíz

tel: 724 18 88 99

Dle rozdělovníku

Datum: Praha, 3.3.2017

Vyřizuje: Jan Rech, tel. 241 096 739, fax. 244 461 038, email: jre@pontex.cz

Věc: **Žádost o vyjádření o existenci inženýrských sítí a jiných zařízení ve Vaší správě a ochraně zájmů.**

Akce: **III/00712 Brandýsek, most ev. č. 00712-4 přes D7**

Žádáme Vás o zaslání vyjádření k existenci inž. sítí a jiných zařízení ve Vaší správě. Jedná se o vyplnění připojeného prohlášení a o sdělení, zda dojde v uvedeném území k dotčení Vašich zájmů.

Předmětem akce je rekonstrukce výše uvedeného mostu na silnici III/00712 u obce Brandýsek (okres Kladno, Středočeský kraj).

Prohlašujeme, že v území vyznačeném na přiložené situaci

~~máme~~ – nemáme

podzemní nebo nadzemní vedení, nebo jiné skryté zařízení, které by prováděním stavebních prací mohlo být poškozeno nebo zničeno.

Datum: *6.3.2017*

Youn' Dam
Ing. Dita Losová Doubnerová

Obec Třebusice
Třebusice 133, 273 41 Brandýsek
IČ: 002 35 032, DIČ: CZ00235032
Tel.: 313 283 747
e-mail: obec@třebusice.cz
www.třebusice.cz

V případě výskytu Vašich sítí nebo zařízení žádáme o předání jejich polohopisu (*.dwg, *.dgn soubory) nebo zakreslení do přiložené situace a o sdělení podmínek, za jakých může rekonstrukce proběhnout.

Přílohy: Rozdělovník
Přehledná situace stavby
Katastrální mapa s vyznačením místa rekonstrukce

Děkujeme

Ing. Martin H a v l í k
zodpovědný projektant

PONTEx spol. s r.o.
Bezová 1658, 147 14 Praha 4
-7-

**VYJÁDŘENÍ O EXISTENCI SÍTĚ ELEKTRONICKÝCH KOMUNIKACÍ
A VŠEOBECNÉ PODMÍNKY OCHRANY SÍTĚ ELEKTRONICKÝCH KOMUNIKACÍ
SPOLEČNOSTI Česká telekomunikační infrastruktura a.s.**

vydané podle § 101 zákona č. 127/2005 Sb., o elektronických komunikacích a o změně některých souvisejících zákonů (zákon o elektronických komunikacích), ve znění pozdějších předpisů a § 161 zákona č. 183/2006 Sb., o územním plánování a stavebním řádu (stavební zákon) či dle dalších příslušných právních předpisů

Číslo jednací: 556491/17

Číslo žádosti: 0117 827 131

Důvod vydání Vyjádření: Spojené územní a stavební řízení

Platnost tohoto Vyjádření končí dne: 9. 3. 2019.

Žadatel	Pontex, spol. s r.o. (Pontex Consulting Engineers, Ltd.)	
Stavebník	Pontex, spol. s r.o. (Pontex Consulting Engineers, Ltd.)	
Název akce	III/00712 Brandýsek, most ev. č. 00712-4 přes D7	
Zájmové území	Okres	Kladno
	Obec	Brandýsek, Knovíz, Třebusice, Želenice
	Kat. území / č. parcely	Želenice; Třebusice; Knovíz; Brandýsek

Žadatel shora označenou žádostí určil a vyznačil zájmové území, jakož i stanovil důvod pro vydání Vyjádření o existenci sítě elektronických komunikací a Všeobecných podmínek ochrany sítě elektronických komunikací společnosti Česká telekomunikační infrastruktura a.s.(dále jen *Vyjádření*).

Na základě určení a vyznačení zájmového území žadatelem a na základě stanovení důvodu pro vydání *Vyjádření* vydává společnost Česká telekomunikační infrastruktura a.s. následující *Vyjádření*. **Nedojde ke střetu** se sítí elektronických komunikací (dále jen *SEK*) společnosti Česká telekomunikační infrastruktura a.s. Na žadatelem určeném a vyznačeném zájmovém území se nevyskytuje *SEK* společnosti Česká telekomunikační infrastruktura a.s. Pokud se na žadatelem určeném a vyznačeném zájmovém území vyskytují budovy a jiné objekty, je žadatel srozuměn s tím, že v takových budovách a jiných objektech se mohou nacházet vnitřní komunikační rozvody, které jsou součástí *SEK* a mají stejnou právní ochranu jako *SEK*.

Stavebník, nebo jím pověřená třetí osoba, je povinen **pouze pro případ, že toto Vyjádření, včetně Všeobecných podmínek ochrany SEK nepředstavuje dostatečnou informaci pro záměr, pro který podal shora označenou žádost nebo pro zpracování projektové dokumentace stavby, která koliduje se SEK, nebo zasahuje do Ochranného pásma SEK**, vyzvat písemně společnost Česká telekomunikační infrastruktura a.s. k upřesnění podmínek ochrany *SEK*, a to prostřednictvím zaměstnance společnosti Česká telekomunikační infrastruktura a.s. pověřeného ochranou sítě - **Petr Vlk, e-mail: petr.vlk@cetin.cz** (dále jen *POS*) v každé situaci, kdy hrozí poškození vedení *SEK*, resp. kolize stavby se *SEK*.

(1) *Vyjádření* je platné pouze pro zájmové území určené a vyznačené žadatelem, jakož i pro důvod vydání *Vyjádření* stanovený žadatelem v žádosti.

Číslo jednací: 556491/17

Číslo žádosti: 0117 827 131

Vyjádření pozbývá platnosti uplynutím doby platnosti v tomto *Vyjádření* uvedené, změnou rozsahu zájmového území či změnou důvodu vydání *Vyjádření* uvedeného v žádosti, nesplněním povinnosti stavebníka dle bodu (2) tohoto *Vyjádření*, anebo pokud se žadatel či stavebník bezprostředně před zahájením realizace stavby ve vyznačeném zájmovém území prokazatelně neujistí u společnosti *Česká telekomunikační infrastruktura a.s.* o tom, zda toto *Vyjádření* v době bezprostředně předcházející zahájení realizace stavby ve vyznačeném zájmovém území stále odpovídá skutečnosti, to vše v závislosti na tom, která ze skutečností rozhodná pro pozbytí platnosti tohoto *Vyjádření* nastane nejdříve.

(2) Bez ohledu na všechny shora v tomto *Vyjádření* uvedené skutečnosti je stavebník, nebo jím pověřená třetí osoba, povinen řídit se Všeobecnými podmínkami ochrany *SEK* společnosti *Česká telekomunikační infrastruktura a.s.*, které jsou nedílnou součástí tohoto *Vyjádření*.

(3) Společnost *Česká telekomunikační infrastruktura a.s.* prohlašuje, že žadateli byly pro jím určené a vyznačené zájmové území poskytnuty veškeré, ke dni podání shora označené žádosti, dostupné informace o *SEK*.

(4) Žadateli převzetím tohoto *Vyjádření* vzniká povinnost poskytnuté informace a data užít pouze k účelu, pro který mu byla tato poskytnuta. Žadatel není oprávněn poskytnuté informace a data rozmnožovat, rozšiřovat, pronajímat, půjčovat či jinak užívat bez souhlasu společnosti *Česká telekomunikační infrastruktura a.s.* V případě porušení těchto povinností vznikne žadateli odpovědnost vyplývající z platných právních předpisů, zejména předpisů práva autorského.

V případě dotazů k *Vyjádření* lze kontaktovat společnost *Česká telekomunikační infrastruktura a.s.* na asistenční lince 238 461 111.

Přílohami *Vyjádření* jsou:

- Všeobecné podmínky ochrany *SEK* společnosti *Česká telekomunikační infrastruktura a.s.*
- Situační výkres (obsahuje zájmové území určené a vyznačené žadatelem a výřezy účelové mapy *SEK*)

Vyjádření vydala společnost *Česká telekomunikační infrastruktura a.s.* dne: 9. 3. 2017.



Česká telekomunikační infrastruktura a.s.
Olšanská 2681/6
130 00 Praha 3
DIČ: CZ04084063
96

Všeobecné podmínky ochrany SEK společnosti Česká telekomunikační infrastruktura a.s.

I. Obecná ustanovení

1. Stavebník, nebo jím pověřená třetí osoba, je povinen při provádění jakýchkoliv činností, zejména stavebních nebo jiných prací, při odstraňování havárií a projektování staveb, řídit se platnými právními předpisy, technickými a odbornými normami (včetně doporučených), správnou praxí v oboru stavebnictví a technologickými postupy a učinit veškerá opatření nezbytná k tomu, aby nedošlo k poškození nebo ohrožení sítě elektronických komunikací ve vlastnictví společnosti *Česká telekomunikační infrastruktura a.s.* a je výslovně srozuměn s tím, že *SEK* jsou součástí veřejné komunikační sítě, jsou zajišťovány ve veřejném zájmu a jsou chráněny právními předpisy.
2. Při jakékoliv činnosti v blízkosti vedení *SEK* je stavebník, nebo jím pověřená třetí osoba, povinen respektovat ochranné pásmo *SEK* tak, aby nedošlo k poškození nebo zamezení přístupu k *SEK*. Při křížení nebo souběhu činností se *SEK* je povinen řídit se platnými právními předpisy, technickými a odbornými normami (včetně doporučených), správnou praxí v oboru stavebnictví a technologickými postupy. Při jakékoliv činnosti ve vzdálenosti menší než 1,5 m od krajního vedení vyznačené trasy podzemního vedení *SEK* (dále jen *PVSEK*) nesmí používat mechanizačních prostředků a nevhodného nářadí.
3. Pro případ porušení kterékoliv z povinností stavebníka, nebo jím pověřené třetí osoby, založené Všeobecnými podmínkami ochrany *SEK* společnosti *Česká telekomunikační infrastruktura a.s.* je stavebník, nebo jím pověřená třetí osoba, odpovědný za veškeré náklady a škody, které společnosti *Česká telekomunikační infrastruktura a.s.* vzniknou porušením jeho povinností.
4. V případě, že budou zemní práce zahájeny po uplynutí doby platnosti tohoto *Vyjádření*, nelze toto *Vyjádření* použít jako podklad pro vytyčení a je třeba požádat o vydání nového *Vyjádření*.
5. Bude-li žadatel na společnosti *Česká telekomunikační infrastruktura a.s.* požadovat, aby se jako účastník správního řízení, pro jehož účely bylo toto *Vyjádření* vydáno, vzdala práva na odvolání proti rozhodnutí vydanému ve správním řízení, pro jehož účely bylo toto *Vyjádření* vydáno, je povinen kontaktovat *POS*.

II. Součinnost stavebníka při činnostech v blízkosti SEK

1. Započetí činnosti je stavebník, nebo jím pověřená třetí osoba, povinen oznámit *POS*. Oznámení bude obsahovat číslo *Vyjádření*, k němuž se vztahují tyto podmínky.
2. Před započatím zemních prací či jakékoliv jiné činnosti je stavebník, nebo jím pověřená třetí osoba, povinen zajistit vyznačení tras *PVSEK* na terénu dle polohopisné dokumentace. S vyznačenou trasou *PVSEK* prokazatelně seznámí všechny osoby, které budou a nebo by mohly činnosti provádět.
3. Stavebník, nebo jím pověřená třetí osoba, je povinen upozornit jakoukoliv třetí osobu, jež bude provádět zemní práce, aby zjistila nebo ověřila stranovou a hloubkovou polohu *PVSEK* příčnými sondami, a je srozuměn s tím, že možná odchylka uložení středu trasy *PVSEK*, stranová i hloubková, činí +/- 30 cm mezi skutečným uložením *PVSEK* a polohovými údaji ve výkresové dokumentaci.
4. Při provádění zemních prací v blízkosti *PVSEK* je stavebník, nebo jím pověřená třetí osoba, povinen postupovat tak, aby nedošlo ke změně hloubky uložení nebo prostorového uspořádání *PVSEK*. Odkryté *PVSEK* je stavebník, nebo jím pověřená třetí osoba, povinen zabezpečit proti prověšení, poškození a odcizení.
5. Při zjištění jakéhokoliv rozporu mezi údaji v projektové dokumentaci a skutečností je stavebník, nebo jím pověřená třetí osoba, povinen bez zbytečného odkladu přerušit práce a zjištění rozporu oznámit *POS*. V přerušovaných pracích lze pokračovat teprve poté, co od *POS* prokazatelně obdržel souhlas k pokračování v pracích.
6. V místech, kde *PVSEK* vystupuje ze země do budovy, rozváděče, na sloup apod. je stavebník, nebo jím pověřená třetí osoba, povinen vykonávat zemní práce se zvýšenou mírou opatrnosti s ohledem na ubývající krytí nad *PVSEK*. Výkopové práce v blízkosti sloupů nadzemního vedení *SEK* (dále jen *NVSEK*) je povinen provádět v takové vzdálenosti, aby nedošlo k narušení jejich stability, to vše za dodržení platných právních předpisů, technických a odborných norem, správné praxi v oboru stavebnictví a technologických postupů.

7. Při provádění zemních prací, u kterých nastane odkrytí *PVSEK*, stavebník, nebo jím pověřená třetí osoba před zakrytím *PVSEK* vyzve *POS* ke kontrole. Zához je stavebník oprávněn provést až poté, kdy prokazatelně obdržel souhlas *POS*.
8. Stavebník, nebo jím pověřená třetí osoba, není oprávněn manipulovat s kryty kabelových komor a vstupovat do kabelových komor bez souhlasu společnosti *Česká telekomunikační infrastruktura a.s.*
9. Stavebník, nebo jím pověřená třetí osoba, není oprávněn trasu *PVSEK* mimo vozovku přejíždět vozidly nebo stavební mechanizací, a to až do doby, než *PVSEK* řádně zabezpečí proti mechanickému poškození. Stavebník, nebo jím pověřená třetí osoba, je povinen projednat s *POS* způsob mechanické ochrany trasy *PVSEK*. Při přepravě vysokého nákladu nebo mechanizace pod trasou *NVSEK* je stavebník, nebo jím pověřená třetí osoba, povinen respektovat výšku *NVSEK* nad zemí.
10. Stavebník, nebo jím pověřená třetí osoba, není oprávněn na trase *PVSEK* (včetně ochranného pásma) jakkoliv měnit niveletu terénu, vysazovat trvalé porosty ani měnit rozsah a konstrukci zpevněných ploch (např. komunikací, parkovišť, vjezdů aj.).
11. Stavebník, nebo jím pověřená třetí osoba, je povinen manipulační a skladové plochy zřízovat v takové vzdálenosti od *NVSEK*, aby činnosti na/v manipulačních a skladových plochách nemohly být vykonávány ve vzdálenost menší než 1m od *NVSEK*.
12. Stavebník, nebo jím pověřená třetí osoba, není oprávněn užívat, přemísťovat a odstraňovat technologické, ochranné a pomocné prvky *SEK*.
13. Stavebník, nebo jím pověřená třetí osoba, není oprávněn bez předchozího projednání jakkoliv manipulovat s případně odkrytými prvky *SEK*, zejména s ochrannou skříňí optických spojek, optickými spojkami, technologickými rezervami či jakýmkoliv jiným zařízením *SEK*.
14. Stavebník, nebo jím pověřená třetí osoba, je povinen každé poškození či krádež *SEK* neprodleně od okamžiku zjištění takové skutečnosti, oznámit *POS* na telefonní číslo: 602 384 122 nebo v mimopracovní době na telefonní číslo 238 462 690.

III. Práce v objektech a odstraňování objektů

1. Stavebník, nebo jím pověřená třetí osoba, je povinen před zahájením jakýchkoliv prací v budovách a jiných objektech, kterými by mohl ohrozit stávající *SEK*, prokazatelně kontaktovat *POS* a zajistit u společnosti *Česká telekomunikační infrastruktura a.s.* bezpečné odpojení *SEK*.
2. Při provádění činností v budovách a jiných objektech je stavebník, nebo jím pověřená třetí osoba, povinen v souladu s právními předpisy, technickými a odbornými normami (včetně doporučených), správnou praxí v oboru stavebnictví a technologickými postupy provést mimo jiné průzkum vnějších i vnitřních vedení *SEK* na omítce i pod ní.

IV. Součinnost stavebníka při přípravě stavby

1. Pokud činností stavebníka, nebo jím pověřené třetí osoby, k níž je třeba povolení správního orgánu dle zvláštního právního předpisu, dojde k ohrožení či omezení *SEK*, je stavebník, nebo jím pověřená třetí osoba, povinen kontaktovat *POS* a předložit zakreslení *SEK* do příslušné dokumentace stavby (projektové, realizační, koordinační atp.).
2. V případě, že pro činnosti stavebníka, nebo jím pověřené třetí osoby, není třeba povolení správního orgánu dle zvláštního právního předpisu, je stavebník, nebo jím pověřená třetí osoba, povinen předložit zakreslení trasy *SEK* i s příslušnými kótami do zjednodušené dokumentace (katastrální mapa, plánec), ze které bude zcela patrná míra dotčení *SEK*.

3. Při projektování stavby, rekonstrukce či přeložky vedení a zařízení silových elektrických sítí, elektrických trakcí vlaků a tramvají, nejpozději však před zahájením správního řízení ve věci povolení stavby, rekonstrukce či přeložky vedení a zařízení silových elektrických sítí, elektrických trakcí vlaků a tramvají, je stavebník, nebo jím pověřená třetí osoba, povinen provést výpočet rušivých vlivů, zpracovat ochranná opatření a předat je *POS*.

4. Při projektování stavby, při rekonstrukci, která se nachází v ochranném pásmu radiových tras společnosti *Česká telekomunikační infrastruktura a.s.* a překračuje výšku 15 m nad zemským povrchem, a to včetně dočasných objektů zařízení staveniště (jeřáby, konstrukce, atd.), nejpozději však před zahájením správního řízení ve věci povolení takové stavby, je stavebník nebo jím pověřená třetí osoba, povinen kontaktovat *POS*. Ochranné pásmo radiových tras v šíři 50m je zakresleno do situačního výkresu. Je tvořeno dvěma podélnými pruhy o šíři 25 m po obou stranách radiového paprsku v celé jeho délce, resp. 25 m kruhem kolem vysílacího radiového zařízení.

5. Pokud se v zájmovém území stavby nachází podzemní silnoproudé vedení (NN) společnosti *Česká telekomunikační infrastruktura a.s.* je stavebník, nebo jím pověřená třetí osoba, před zahájením správního řízení ve věci povolení správního orgánu k činnosti stavebníka, nebo jím pověřené třetí osoby, nejpozději však před zahájením stavby, povinen kontaktovat *POS*.

6. Pokud by navrhované stavby (produktovody, energovody aj.) svými ochrannými pásmy zasahovaly do prostoru stávajících tras a zařízení *SEK*, či do jejich ochranných pásem, je stavebník, nebo jím pověřená třetí osoba, povinen realizovat taková opatření, aby mohla být prováděna údržba a opravy *SEK*, a to i za použití mechanizace, otevřeného plamene a podobných technologií.

V. Křížení a souběh se *SEK*

1. Stavebník, nebo jím pověřená třetí osoba, je povinen v místech křížení *PVSEK* se sítěmi technické infrastruktury, pozemními komunikacemi, parkovacími plochami, vjezdy atp. ukládat *PVSEK* v zákonných předpisy stanovené hloubce a chránit *PVSEK* chráničkami s přesahem minimálně 0,5 m na každou stranu od hrany křížení. Chráničku je povinen utěsnit a zamezit vnikání nečistot.

2. Stavebník nebo jím pověřená třetí osoba, je výslovně srozuměn s tím, že v případě, kdy hodlá umístit stavbu sjezdu či vjezdu, je povinen stavbu sjezdu či vjezdu umístit tak, aby metalické kabely *SEK* nebyly umístěny v hloubce menší než 0,6 m a optické nebyly umístěny v hloubce menší než 1 m.

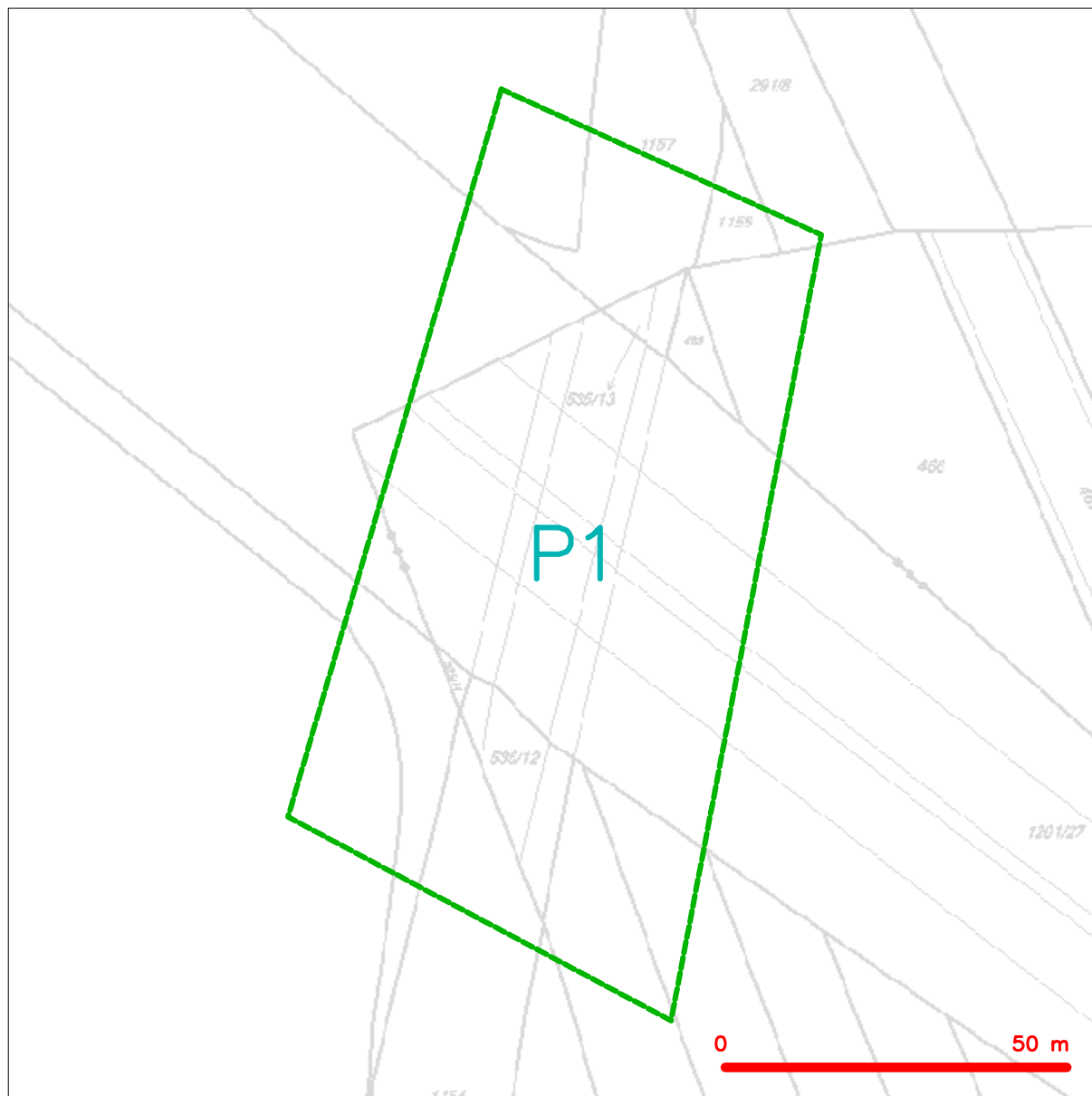
3. Stavebník, nebo jím pověřená třetí osoba, je povinen základy (stavby, opěrné zdi, podezdívky apod.) umístit tak, aby dodržel minimální vodorovný odstup 1,5 m od krajního vedení, případně kontaktovat *POS*.

4. Stavebník, nebo jím pověřená třetí osoba, není oprávněn trasy *PVSEK* znepřístupnit (např. zabetonováním).

5. Stavebník, nebo jím pověřená třetí osoba, je při křížení a souběhu stavby nebo sítí technické infrastruktury s kabelovodem povinen zejména:

- pokud plánované stavby nebo trasy sítí technické infrastruktury budou umístěny v blízkosti kabelovodu ve vzdálenosti menší než 2 m nebo při křížení kabelovodu ve vzdálenosti menší než 0,5 m nad nebo kdekoli pod kabelovodem, předložit *POS* zakreslení v příčných řezech,
- do příčného řezu zakreslit také profil kabelové komory v případě, kdy jsou sítě technické infrastruktury či stavby umístěny v blízkosti kabelové komory ve vzdálenosti menší než 2 m,
- neumísťovat nad trasou kabelovodu v podélném směru sítí technické infrastruktury,
- předložit *POS* vypracovaný odborný statický posudek včetně návrhu ochrany tělesa kabelovodu pod stavbou, ve vjezdu nebo pod zpevněnou plochou,
- nezakrývat vstupy do kabelových komor, a to ani dočasně,
- projednat s *POS*, nejpozději ve fázi projektové přípravy, jakékoliv výkopové práce, které by mohly být vedeny v úrovni či pod úrovní kabelovodu nebo kabelové komory a veškeré případy, kdy jsou trajektorie podvrtnů a protlaků ve vzdálenosti menší než 1,5 m od kabelovodu.

SITUAČNÍ VÝKRES - ZÁJMOVÉ ÚZEMÍ



LEGENDA

- hranice zájmového území k vyjádření
- - - NN přípojka, území s NN přípojkou CETIN
- zaměřený průběh metalického kabelu
- zaměřený průběh optického kabelu, HDPE trubky nebo souběh optického a metalického kabelu
- - - nezaměřený průběh metalického kabelu
- - - nadzemní síť cizí
- nezaměřený průběh optického kabelu, HDPE trubky nebo souběh optického a metalického kabelu
- radiové síť, ochranné pásmo radiové sítě
- nadzemní síť
- - - neprovázané síť
- C - podzemní síť cizí
- síť s NN
- kolektor, kabelovod


Česká telekomunikační infrastruktura a.s.
Olšanská 2681/6
130 00 Praha 3
DIČ: CZ04084063
96



Pontex, spol. s r.o. (Pontex Consulting Engineers, Ltd.)
Jan Rech
Bezová 1658/1
147 00 Praha - Braník

V Praze, 9.3.2017

Naše zn.: **170309-113137028**

Věc: vyjádření k žádosti k akci **"III/00712 Brandýsek, most ev. č. 00712-4 přes D7"**

Sdělujeme Vám, že společnost Vodafone Czech Republic a.s., se sídlem Praha 5, náměstí Junkových 2, IČ: 25788001, zapsaná dne 13.8. 1999 v obchodním rejstříku vedeném Městským soudem v Praze pod spisovou značkou B.6064 na základě předložené dokumentace ze dne **9.3.2017**

souhlasí s realizací projektu.

Ve vámi zadaném zájmovém území a v uvedené výšce (výška stavby: 999 m, výška jeřábu: 999 m) se nenachází žádné podzemní ani nadzemní vedení naší společnosti.

Vyjádření se vztahuje na podzemní, povrchové práce, stavby a stavební techniku do max. výšky 10m nad terénem.

Platnost vyjádření je **1 rok** od data vydání.

S pozdravem

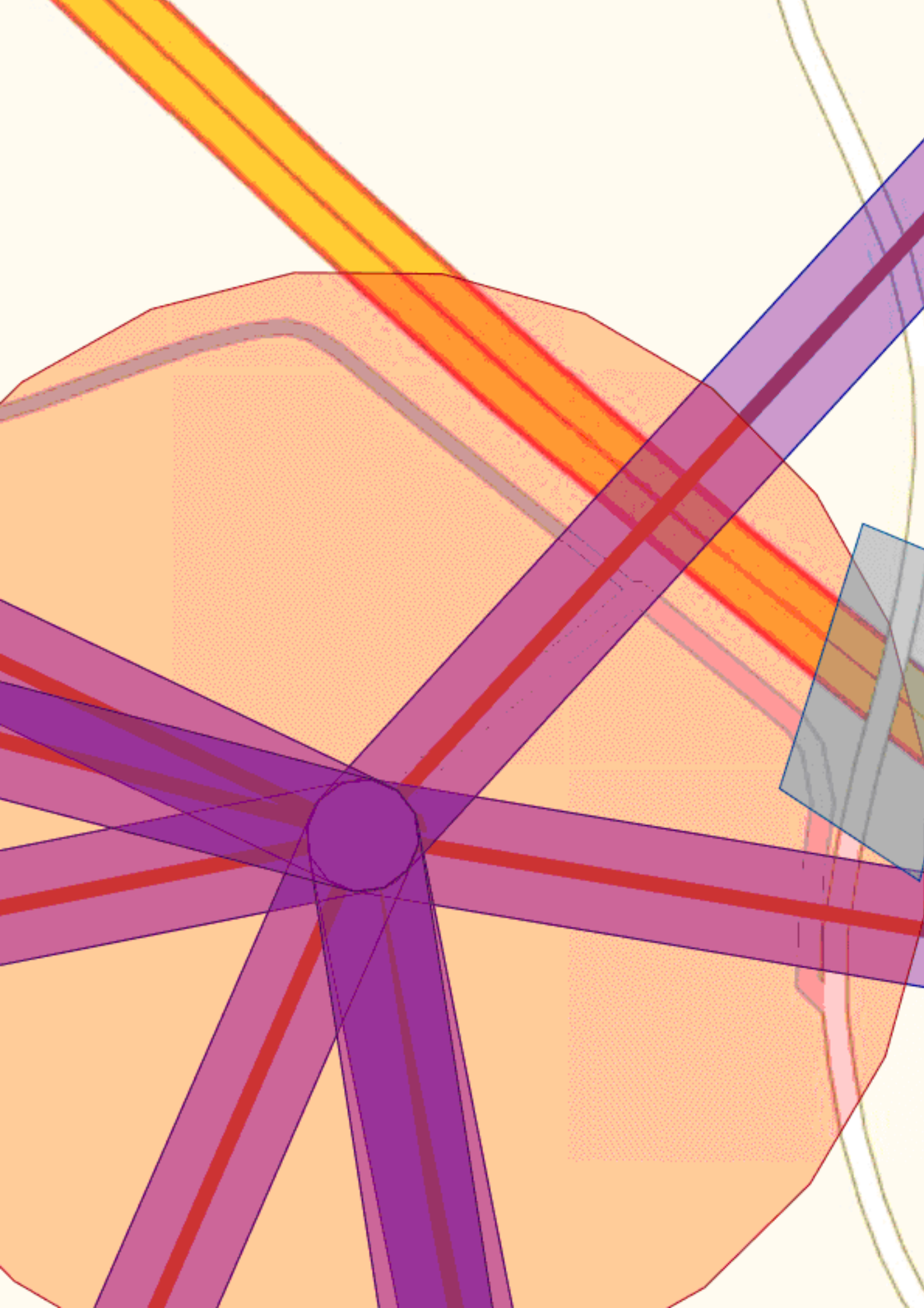
v.z. Nikol Jeníková
Vodafone Czech Republic a.s.
Náměstí Junkových 2
155 00 Praha 5


Vodafone Czech Republic a.s.
náměstí Junkových 2, 155 00, Praha 5
IČO: 25788001, DIČ: CZ25788001
tel.: 776 971 111, fax: 776 971 927
-60-

Tel.: 775 012 026
E-mail: west@vodafone.cz

Seznam příloh/přiložených souborů:

Zadost_170309-113137028.pdf
mapa.png





Vyřizuje: Dundáček Petr

E-mail: petr.dundacek@t-mobile.cz

Pontex s.r.o.
Jan Rech
Bezová 1658
14714 Praha

Naše značka: **E08774/17**

V Praze dne: **9.3.2017**

Vyjádření a stanovení podmínek pro udělení souhlasu s umístěním stavby v ochranném pásmu sítě technické infrastruktury (TI) společnosti T-Mobile Czech Republic a.s.

Vydané podle § 101 ZÁKONA Č. 127/2005 Sb., o elektronických komunikacích a o změně některých souvisejících zákonů (zákon o elektronických komunikacích – dále jen ZEK), ve znění pozdějších předpisů a §161 zákona č. 183/2006 Sb., o územním plánování a stavebním řádu (stavební zákon) či dle dalších příslušných právních předpisů

Věc: III/00712 Brandýsek, most ev. č. 00712-4 přes D7

Stupeň: Sloučené územní a stavební řízení

Na základě předložených projektových podkladů dáváme **souhlasné stanovisko k vydání Územního souhlasu / rozhodnutí (Stavebního povolení) a následně souhlas s realizací stavby.**

Dle předložených dokladů nedojde ke kolizi s technickou infrastrukturou společnosti **T-Mobile Czech Republic a.s.**

Toto stanovisko má platnost 1 rok.

Vydané stanovisko nelze prodloužit. Po uplynutí platnosti zadejte žádost o nové stanovisko.

T-Mobile
T-Mobile Czech Republic a.s.
Tomášova 2144/1
148 00 Praha 4
IČ 649 49 681, DIČ CZ64949681

.....
Ochrana sítí
Technologický úsek



Příloha č. 1

Rekapitulace žádosti o vyjádření k existenci sítě elektronických komunikací

Číslo žádosti: **E08774/17**
Název stavby /akce: **III/00712 Brandýsek, most ev. č. 00712-4 přes D7**
Datum podání žádosti: **9.3.2017**
Důvod žádosti: **Sloučené územní a stavební řízení**
Popis jiného důvodu žádosti:
Poznámka:

Žadatel

Firma / organizace: **Pontex s.r.o.**
IČ: **40763439**
DIČ:
Kontaktní osoba: **Jan Rech**
Adresa: **Bezová 1658**
Město / obec: **Praha**
PSČ: **14714**
Stát:
E-mail: **jre@pontex.cz**
Telefonní číslo:

Stavebník

Firma / organizace: **Pontex s.r.o.**
Kontaktní osoba: **Jan Rech**
Adresa: **Bezová 1658**
Město / obec: **Praha**
PSČ: **14714**
Stát:
E-mail: **jre@pontex.cz**
Telefonní číslo:

Stavba

Výška nad terénem (metry): **0 m**
Projektant:
Druh stavby: **Infrastruktura**
Hodnota projektu: **3 mil. Kč**
Měsíc zahájení stavby: **08/2017**
Měsíc ukončení stavby: **05/2018**

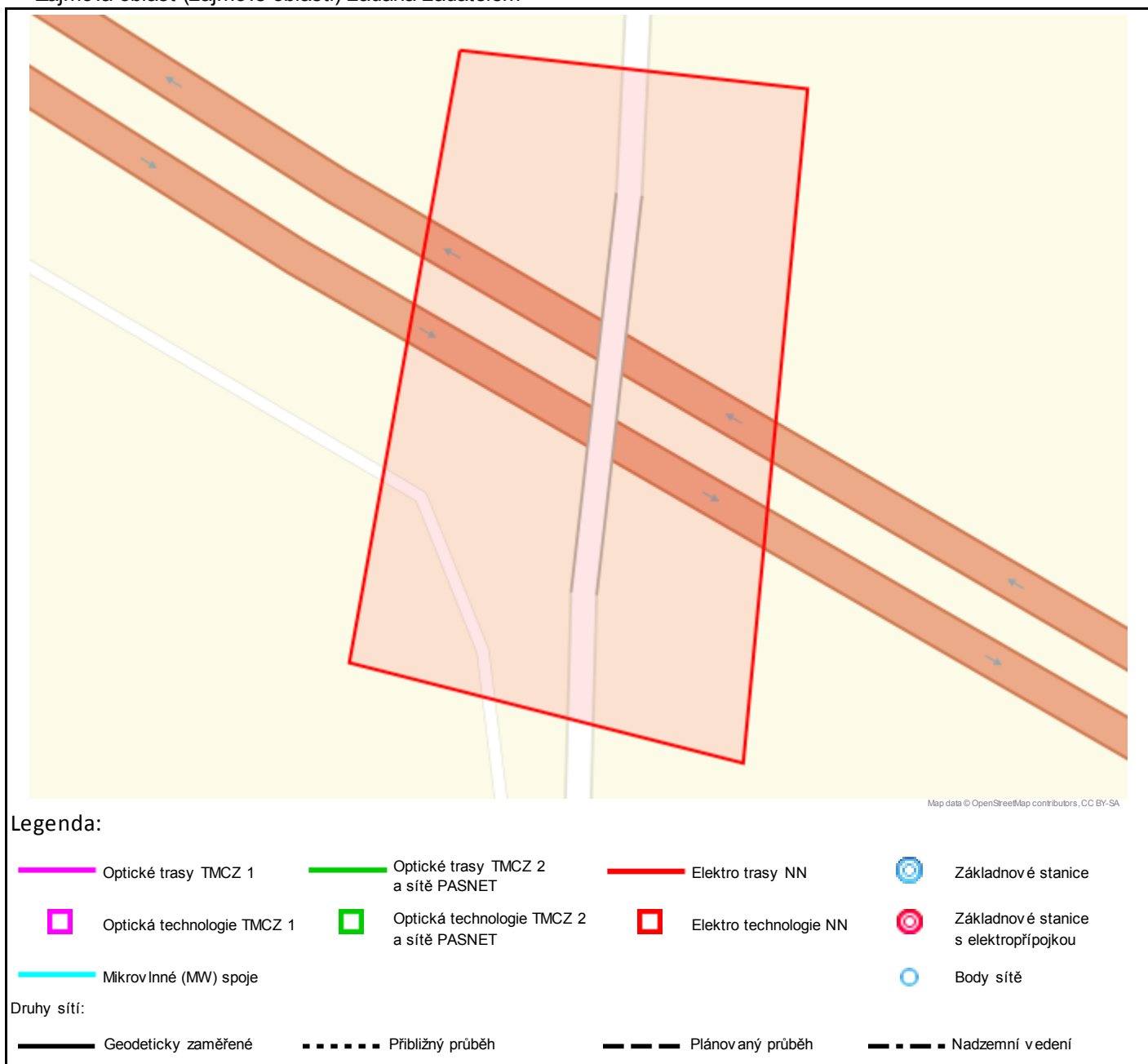
Odeslání stanoviska

E-mail: **jre@pontex.cz**

Příloha č. 2

Situační plán

Zájmová oblast (zájmové oblasti) zadaná žadatelem



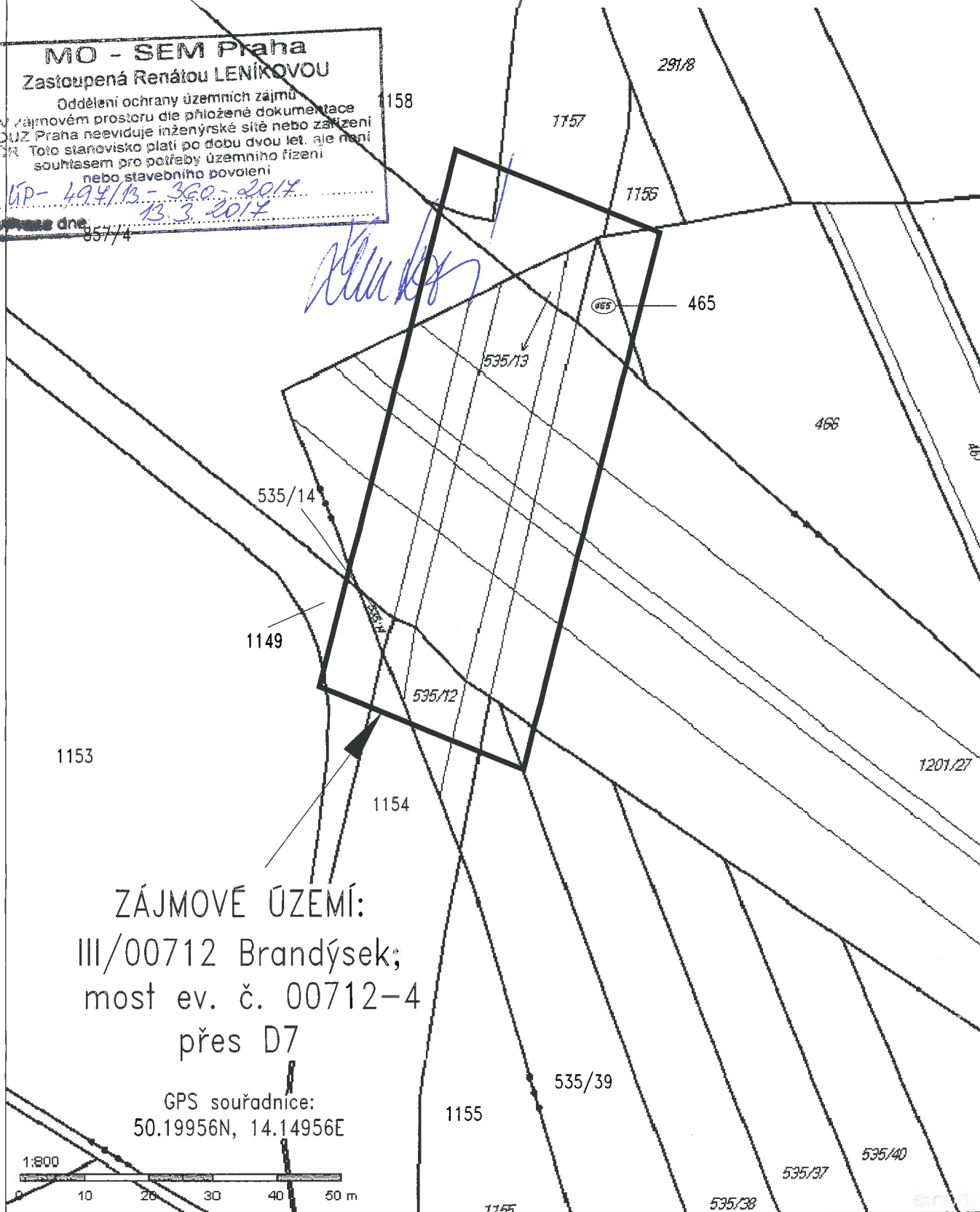
Geometrie zájmové oblasti (zájmových oblastí) žádosti ve formátu WKT a souřadnicovém systému S-JTSK. Zkopírováním textu lze geometrii zobrazit v jakémkoli softwaru podporujícím formát WKT.

GEOMETRYCOLLECTION(POLYGON((-760332.092739579 -1027935.11888627,-760361.117544907 -1028022.81774434,-760305.18213725 -1028045.76513397,-760281.701483034 -1027948.02531249,-760332.092739579 -1027935.11888627)))

MAPA KATASTRÁLNÍHO ÚZEMÍ Brandýsek

MO - SEM Praha
Zastoupená Renátou LENÍKOVOU
Oddělení ochrany územních zájmů
V zájmovém prostoru dle přiložené dokumentace
OGUZ Praha neviduje inženýrské sítě nebo zařízení
AGR. Toto stanovisko platí po dobu dvou let, ale není
souhlasem pro potřeby územního řízení
nebo stavebního povolení
GP- 494/13-360-2014
dne 13.3.2014
857/4

Handwritten signature



ZÁJMOVÉ ÚZEMÍ:
III/00712 Brandýsek;
most ev. č. 00712-4
přes D7

GPS souřadnice:
50.19956N, 14.14956E

1:800
0 10 20 30 40 50 m

ŽADATEL

Pontex spol. s.r.o.

NAŠE ZNAČKA
0100857651

VYDÁNÍ DNE
11.01.2018

Sdělení o existenci energetického zařízení společnosti EZ Distribuce, a. s., pro akci:

III/00712 Brandýsek, most ev. č. 00712-4 přes D7

Vážený zákazníku,

dovolujeme si reagovat na Vaši žádost číslo 0100857651 ze dne 11.01.2018 o sdělení o existenci energetického zařízení. Na Vámi uvedeném zájmovém území se **nenachází energetické zařízení v majetku společnosti EZ Distribuce, a. s.**

Zároveň si Vás dovoluujeme upozornit, že se v zájmovém území mohou nacházet energetické zařízení, které není v majetku společnosti EZ Distribuce, a. s.

Toto sdělení je platné do 11.07.2018.

V souvislosti s výše uvedeným si Vás dovoluujeme upozornit, že uvedené sdělení v elektronické podobě představuje skutečnosti tvořící obchodní tajemství společnosti EZ Distribuce, a. s. Poskytnuté informace jsou dále také důvěrnými informacemi a obchodně citlivými informacemi společnosti EZ Distribuce, a. s. Z výše uvedených důvodů si Vás proto společnost EZ Distribuce, a. s., dovoluje upozornit, že s poskytnutými informacemi je potřeba nakládat dle platných právních předpisů, v opačném případě se vystavujete postihu ve smyslu platné právní úpravy. V této souvislosti si Vás dále dovoluujeme upozornit, že požadované informace nesmí být předány, sděleny, využity, zpublikovány, či jiným způsobem postoupeny na jakoukoli třetí osobu bez předchozího prokazatelného souhlasu společnosti EZ Distribuce, a. s. Informace o existenci sítí mohou být využity pouze pro účel, pro který byly vyžádány.

S pozdravem

EZ Distribuce, a. s.

Divin, Divin IV-Podmokly
Teplická 874/8
PS 405 02
IČ : 24729035

Přílohy

Situace výkres zájmového území

EZ Distribuce, a. s.

Divin, Divin IV-Podmokly, Teplická 874/8, PS 405 02 | IČ : 24729035, DIČ : CZ24729035 |
zapsaná v obchodním rejstříku vedeném u Krajského soudu v Ústí nad Labem, sp. zn. B 2145 |
e-mail: info@cezdistribuce.cz, www.cezdistribuce.cz |
zasílací adresa: EZ Distribuce, a. s., Plzeň, Guldenerova 2577/19, PS 326 00



Platí pouze se sdělením číslo 0100857651.

Zakreslené polohy zařízení v poloze jsou pouze informativní.

Situace výkres zájmového území (klad mapových list)



Není-li zobrazena katastrální mapa, zadejte žádost znovu. Katastrální mapa je generována prostřednictvím externí WMS služby, jejíž provoz nezajišťuje společnost ČEZ Distribuce, a. s.

LEGENDA

	Podzemní vedení NN do 1kV		Stanice do 52 kV - stožárová
	Nadzemní vedení NN do 1kV		Stanice do 52 kV - zděná
	Podzemní vedení VN do 35 kV		Transformovna (nad 52 kV)
	Nadzemní vedení VN do 35 kV		Probíhající investice ČEZ Distribuce
	Podzemní vedení VVN 110kV		Stanice ČEZ Distribuce ve výstavbě
	Nadzemní vedení VVN 110kV		Zařízení ČEZ Distribuce ve výstavbě
	NN přívod odběratele		Hranice katastrálního území
	Cizí energetické vedení		
	Zájmové území		



ŽADATEL

Pontex, spol. s r.o

NAŠE ZNAČKA
0200696695

VYŠLUŽUJE / LINKA
841 842 843

VYŠLENO DNE
15.01.2018

Sdělení o existenci komunikačního vedení společnosti Telco Pro Services, a. s.

Název akce: III/00712 Brandýsek, most ev. č. 00712-4 přes D7

Účel: **Stavební řízení**

Vážený zákazníku,
dovolujeme si reagovat na Vaši žádost číslo 0200696695 ze dne 15.01.2018, která se týkala sdělení o existenci komunikačního zařízení na Vámi určeném zájmovém území.

Dle v domněle společnosti Telco Pro Services, a. s., se na Vámi vymezeném zájmovém území:
nenachází komunikační zařízení v majetku společnosti Telco Pro Services, a. s.

Zároveň si Vás dovolujeme upozornit, že není vyloučeno, že se ve Vámi vymezeném zájmovém území nachází jiné zařízení, které není v majetku společnosti Telco Pro Services, a. s.

Toto sdělení je platné do 15.01.2019.

V souvislosti s výše uvedeným si Vás dovolujeme upozornit, že sdělení o existenci či neexistenci sítě představuje skutečnosti tvořící obchodní tajemství společnosti Telco Pro Services, a. s. Poskytnuté informace jsou dále také dány jinými informacemi společnosti Telco Pro Services, a. s. Z výše uvedených důvodů si Vás proto společnost Telco Pro Services, a. s., dovoluje upozornit, že s poskytnutými informacemi je potřeba nakládat dle platných právních předpisů, v opačném případě se vystavujete postihu ve smyslu platné právní úpravy. V této souvislosti si Vás dovolujeme rovněž upozornit, že požadované informace nesmí být předány, sděleny, využity, zveřejněny, či jiným způsobem postoupeny na jakoukoli třetí osobu bez předchozího prokazatelného souhlasu společnosti Telco Pro Services, a. s. Informace o existenci sítě mohou být využity pouze pro účel, pro který byly vyžádány.

S pozdravem



Telco Pro Services, a. s.
Duhová 1531/3
140 00 Praha 4
IČ: 291 48 278
(16)

Jiří Cimpel

Telco Pro Services, a. s.

Přílohy

Situace výkres zájmového území



Platí pouze se sdělením číslo 0200696695.

Zakreslené polohy zařízení v příloze jsou pouze informativní.

Situace výkres zájmového území



LEGENDA

- | | | | |
|-----------|---------------------------|-------------|-----------------------------|
| ■ ■ ■ ■ ■ | Nadzemní optické vedení | ■ ■ ■ ■ ■ | Radioreléový spoj vzduch |
| — — — — — | Podzemní optické vedení | ● ● ● ● ● | Zájmové území |
| - - - - - | Nadzemní metalické vedení | == == == == | Hranice katastrálního území |
| — — — — — | Podzemní metalické vedení | | |



Pontex s.r.o.
Jan Rech
Bezová 1658/1
147 14 Praha

Naše značka:
2046/17/OVP/N

Datum:
9.3.2017

**Toto vyjádření je vydáváno ve smyslu zákona č. 458/2000 Sb. a zákona č. 183/2006 Sb.,
má platnost 2 roky od data jeho vydání.**

Toto vyjádření se vztahuje výhradně k sítím ve vlastnictví NET4GAS, s.r.o.

V c: III/00712 Brandýsek, most ev. č. 00712-4 přes D7

**okres: Kladno
k.ú.: Knovíz, Želenice, Těbysice, Brandýsek**

**NEZASAHUJE do bezpečnostního pásma VTL plynovodu a ochranného pásma
telekomunikačního vedení ve vlastnictví NET4GAS, s.r.o.**

V další korespondenci uvádíte vždy číslo našeho vyjádření.

NET4GAS, s.r.o.
Na Hřebenech II 1718/8, P.O.BOX 22
140 21 Praha 4 - Nusle
IČ: 27260364
DIČ: CZ27260364 (43)

Aleš Novák
Manažer, Dokumentace soustavy

Žádosti o vyjádření k VTL plynovodům ve vlastnictví NET4GAS, s.r.o. zasílejte pomocí elektronické podatelny:
www.net4gas.cz (Přepavní soustava - Žádost o vyjádření).



Příloha k vyjádření: 2046/17/OVP/N

Seznam souřadnic p edm tu vyjád ení:

Souřadnice jsou uvedeny v souřadnicovém systému jednotné trigonometrické sítě katastrální (S-JTSK).

Polygon . 1 / 1

Y [m]	X [m]
760341.032	1027917.325
760379.449	1028032.577
760295.629	1028081.472
760250.227	1027948.757

Pontex, spol. s r.o. (Pontex Consulting Engineers, Ltd.)
Bezová 1658/1
14700 Praha

naše značka
5001471730

vyřizuje
Jaroslav Kápička

datum
09.03.2017

Věc:

III/00712 Brandýsek, most ev. č. 00712-4 přes D7

K.ú. - p.č.: Želenice , Brandýsek , Třebusice , Knovíz

Stavebník: Pontex, spol. s r.o. (Pontex Consulting Engineers, Ltd.) , Bezová 1658/1 , 14700 Praha

Účel stanoviska: Informace o výskytu sítí (formát PDF)

GasNet, s.r.o., jako provozovatel distribuční soustavy (PDS) a technické infrastruktury, zastoupený GridServices, s.r.o., vydává toto stanovisko:

V zájmovém území vyznačeném v příloze tohoto stanoviska, nebo jeho blízkosti se nachází provozovaná plynárenská zařízení a plynovodní přípojky ve vlastnictví nebo správě GasNet, s.r.o. - viz příloha s informativní polohou tohoto plynárenského zařízení a plynovodních přípojek a informací v legendě. Přesnou polohu plynárenského zařízení a plynovodních přípojek je nutno před zahájením stavby určit vytyčením. Upozorňujeme, že se v zájmovém území vyznačeném v příloze tohoto stanoviska mohou nacházet plynárenská zařízení a plynovodní přípojky, která jsou ve fázi výstavby a doposud nebyla předána GasNet, s.r.o. k provozování. Taktéž se v zájmovém území mohou nacházet plynárenská zařízení a plynovodní přípojky jiných vlastníků či správců, případně i dlouhodobě nefunkční/neprovozovaná plynárenská zařízení a plynovodní přípojky bez dostupných informací o jejich poloze a vlastnictví.

Toto stanovisko slouží POUZE JAKO INFORMACE o výskytu plynárenského zařízení a plynovodních přípojek v zájmovém území vyznačeném v příloze.

Stanovisko NELZE POUŽÍT pro jednání s orgány státní správy ve věcech územního plánování a stavebního řádu dle zákona č. 183/2006 Sb. v platném znění a NELZE ho použít např. pro územní řízení, řízení o územním souhlasu, veřejnoprávní smlouvy pro umístění stavby, zjednodušené územní řízení, ohlášení, stavební řízení, společné územní a stavební řízení, veřejnoprávní smlouvu o provedení stavby nebo oznámení stavebního záměru s certifikátem autorizovaného inspektora.

Stanovisko NELZE POUŽÍT pro realizaci stavby a rovněž nenahrazuje stanovisko k dokumentaci stavby.

Pro případné upřesnění polohy PZ je nutné provést jeho vytyčení. Vytyčení provede příslušná provozní oblast. Při žádosti uvede žadatel naši značku (číslo jednací) uvedenou v úvodu tohoto stanoviska.

Platí pouze pro území vyznačené v příloze tohoto stanoviska a to 24 měsíců ode dne jeho vydání.

Stanovisko bylo vygenerováno na základě Vaší žádosti automaticky.

GridServices, s.r.o.

Plynárenská 499/1
Zábrdovice
602 00 Brno
T +420532221111
F +420545578571
E info@gridservices.cz
I www.gridservices.cz
IČ: 27935311
DIČ: CZ27935311

Zapsán do obchodního rejstříku:
Krajský soud v Brně
oddíl C, vložka 57165
26.07.2007

Bankovní spojení:
Československá obchodní banka,
a.s.
Číslo účtu: 17837923
Kód banky: 0300

Za správnost a úplnost dokumentace předložené s žádostí včetně jejího souladu s platnými předpisy plně zodpovídá její zpracovatel. Stanovisko nenahrazuje případná další stanoviska k jiným částem stavby.

V případě další korespondence nebo jednání (např. změna stavby) uvádějte naši značku - 5001471730 a datum tohoto stanoviska. Kontakty jsou k dispozici na www.gridservices.cz nebo NONSTOP zákaznická linka 800 11 33 55.

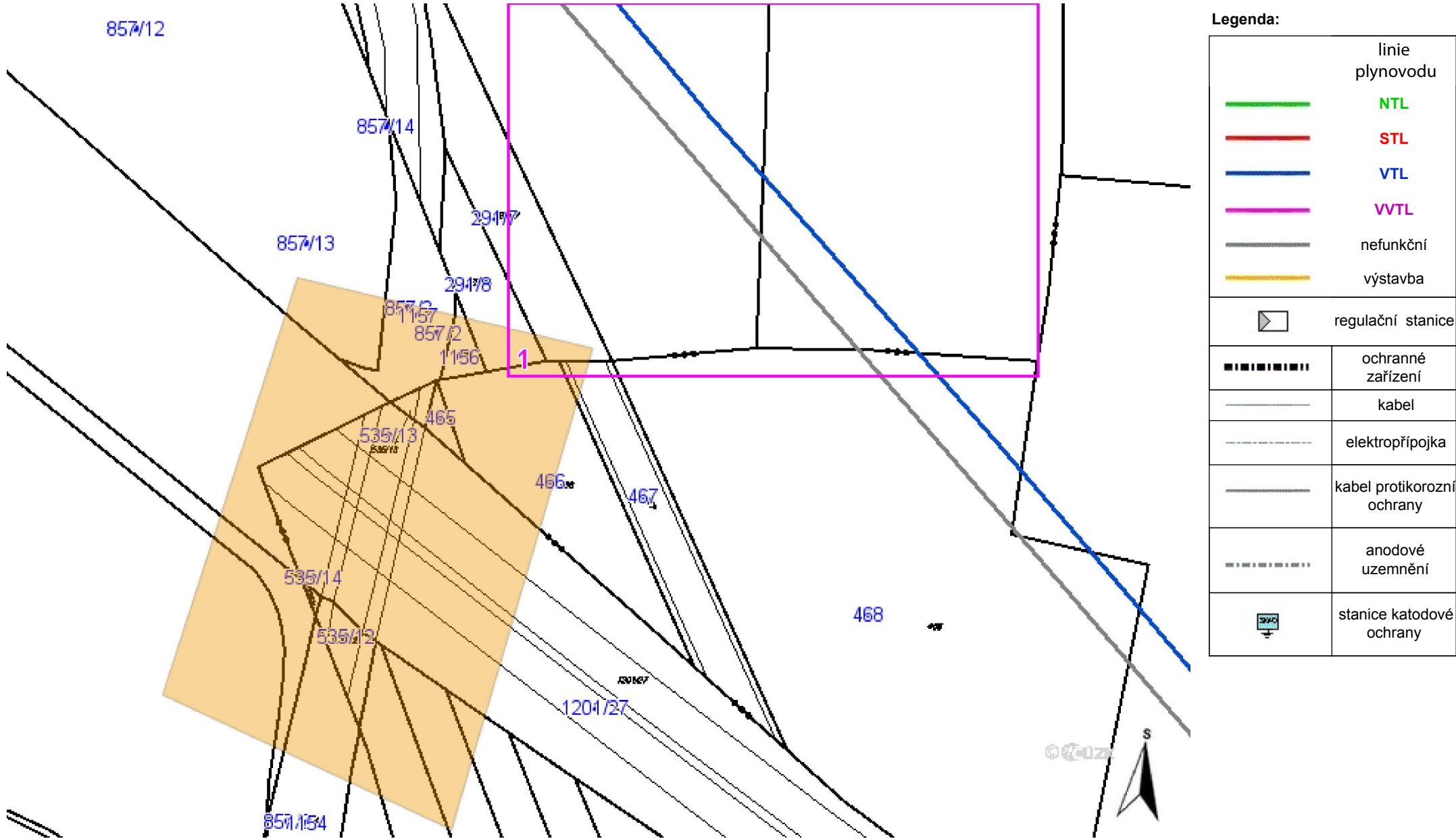


GasNet, s.r.o.
zastoupená společností GridServices, s.r.o., IČ 279 35 311
Jaroslav Kápička
vedoucí zpracování externích požadavků
odbor zpracování externích požadavků

Přílohy: Detailní zakres plynárenského zařízení

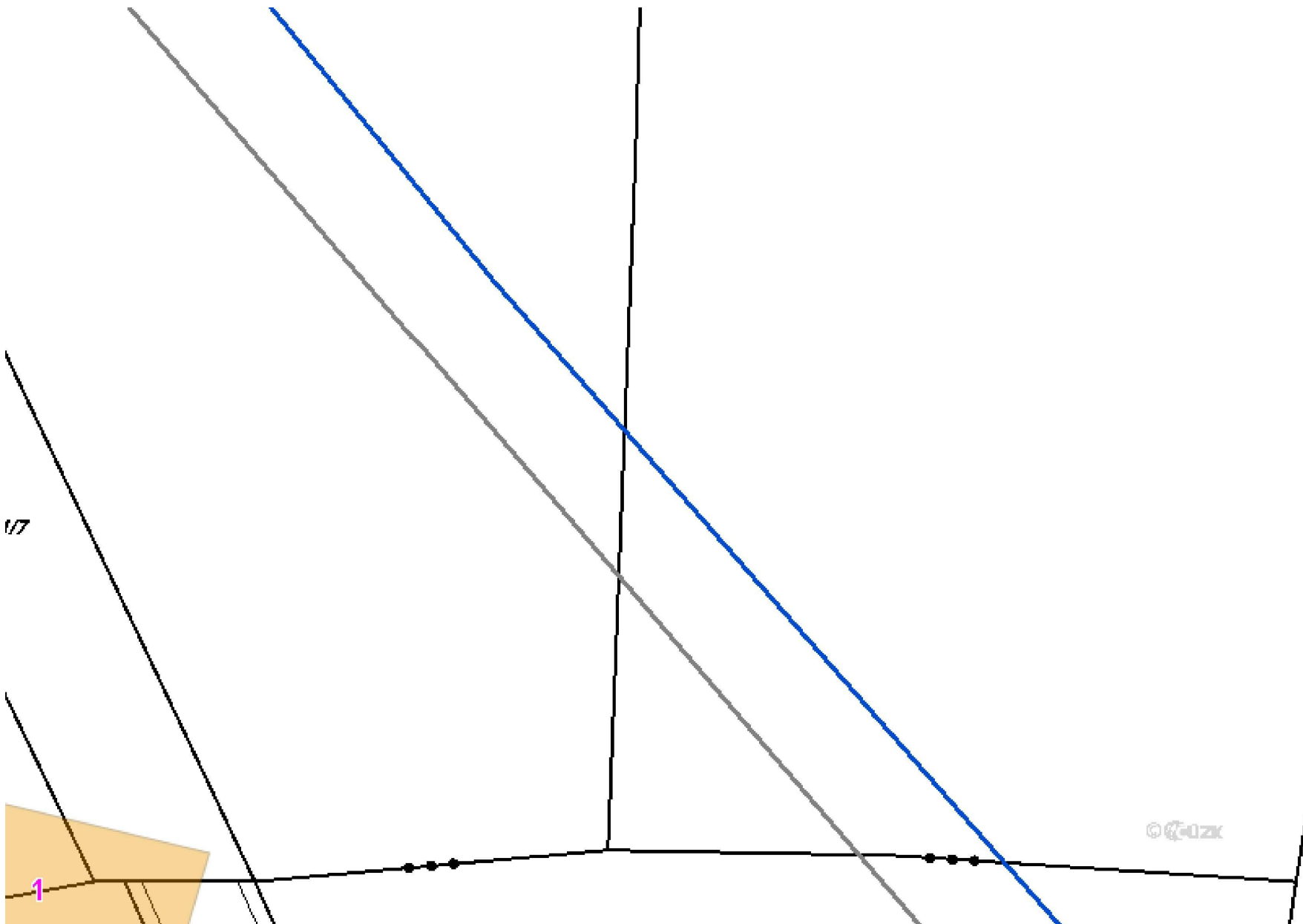
Příloha: Detailní zakres plynárenského zařízení. Tato příloha je nedílnou součástí stanoviska č. 5001471730 ze dne 09.03.2017.

Provozovatel DS: GasNet, s.r.o.; Stavebník: Pontex, spol. s r.o. (Pontex Consulting Engineers, Ltd.), Bezová 1658/1, 14700 Praha. K.ú.: Želenice, Brandýsek, Třebusice, Knovíz.



Příloha: Detailní zákres plynárenského zařízení. Tato příloha je nedílnou součástí stanoviska č. 5001471730 ze dne 09.03.2017.

Provozovatel DS: GasNet, s.r.o.; Stavebník: Pontex, spol. s r.o. (Pontex Consulting Engineers, Ltd.) , Bezová 1658/1 , 14700 Praha. K.ú.: Želenice , Brandýsek , Třebusice , Knovíz.



Legenda:

linie plynovodu	
	NTL
	STL
	VTL
	WTL
	nefunkční
	výstavba
	regulační stanice
	ochranné zařízení
	kabel
	elektropřípojka
	kabel protikorozní ochrany
	anodové uzemnění
	stanice katodové ochrany



Pontex s.r.o.

Bezová 1658

14714 Praha

Váš dopis značky / ze dne	Naše značka	Vyřizuje	Místo odeslání / dne
17 050 00 / 03.03.2017	UPTS/OS/165541/2017	Petra Průchová	Praha / 06.03.2017

Věc: Vyjádření k existenci podzemních sítí spol. České Radiokomunikace, a.s.

Účel: Existence sítí

Akce: III/00712 Brandýsek, most ev. č. 00712-4 přes D7

K Vaší žádosti o vyjádření k existenci sítí Vám sdělujeme, že ve Vámi vyznačeném/řešeném území nedojde ke styku s žádným podzemním vedením/zařízením v naší správě.

S pozdravem

Za správnost:

České Radiokomunikace a.s.
Skokanská 2117/1
169 00 Praha 6
(54)

Ing. Houžvička Tomáš
Senior specialista ATP

Příloha: Daňový doklad

Platnost tohoto vyjádření je jeden rok od data vystavení, tj. do 06.03.2018

Úhradu částky za vyjádření proveďte na účet Českých Radiokomunikací, a.s. Číslo účtu Českých Radiokomunikací, a.s. vč. variabilního symbolu naleznete na přiloženém Zjednodušeném daňovém dokladu.



UPC Česká republika, s.r.o.

Závišova 5, 140 00 Praha 4, Česká republika

IČ: 00562262

T +420 261 107 111 F +420 261 107 100

zastoupena společností

Pontex s.r.o.

Jan Rech

Bezová 1658

14714 Praha



TELEKOMUNIKAČNÍ SLUŽBY

PONTEx s.r.o.

Bezová 1658

147 14 PRAHA 4

InfoTel, spol. s r.o.

Novolišeňská 2678/18, 628 00 Brno-Líšeň

IČ: 46981071

T +420 544 422 111 F +420 544 422 155

Doslo:

Č.j.:

Přílohy:

K vyřízení:

Rozdělil:

21-03-2017

MP/2017

Ma (JRe)

RR 447823719CZ

**VYJÁDRĚNÍ O EXISTENCI VEDENÍ VEŘEJNÉ KOMUNIKAČNÍ SÍTĚ (VVKS)
A VŠEOBECNÉ PODMÍNKY OCHRANY VEDENÍ VEŘEJNÉ KOMUNIKAČNÍ SÍTĚ
SPOLEČNOSTI UPC Česká republika, s.r.o.**

vydané podle § 101 zákona č. 127/2005 Sb., o elektronických komunikacích a o změně některých souvisejících zákonů (zákon o elektronických komunikacích), ve znění pozdějších předpisů a § 161 zákona 183/2006 Sb., o územním plánování a stavebním řádu (stavební zákon).

Číslo žádosti: **E005610/17**
Název akce/stavby: **III/00712 Brandýsek, most ev. č. 00712-4 přes D7**
Vyřizuje: **Syňště Jaroslav / +420 606 776 154**
Naše značka:
Datum: **9.3.2017**
Umístěno:
Katastrální území: **Brandýsek (609285), Knovíz (667188), Třebusice (770531)**
Číslo parcely:
Důvod vydání vyjádření: **Sloučené územní a stavební řízení**
Popis důvodu žádosti:
Žádost o souhlas se zjednodušeným územním řízením: **Ne**
Žádost o souhlas s veřejnoprávní smlouvou: **Ne**

Společnost InfoTel, spol. s r.o. (dále jen *InfoTel*) zplnomocněna od 1.3.2017 k zastupování společnosti UPC Česká republika, s.r.o. jako vlastníka sítě elektronických komunikací ve správních, stavebně – správních, povolovacích a jiných řízeních na základě Vaší žádosti o vyjádření o existenci sítě po určení a vyznačení zájmového území – předložení projektové dokumentace a na základě stanovení důvodu pro vydání vyjádření vydává následující vyjádření:

Dle Vámi předložené dokumentace se v prostoru stavby nenacházejí žádná VVKS, která by byla v našem vlastnictví.

Se stavbou souhlasíme

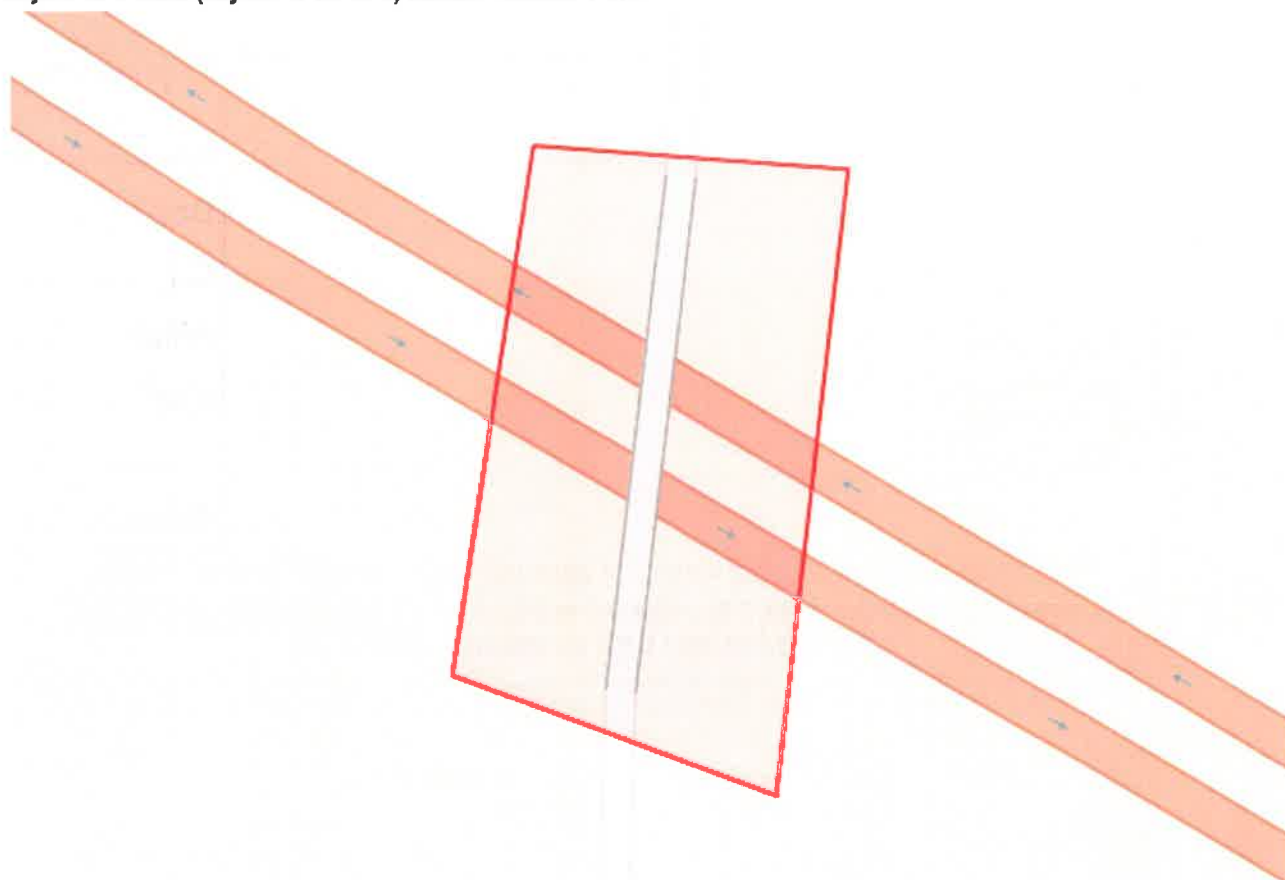
Toto vyjádření se vztahuje k aktuálnímu stavu neexistence VVKS ve staveništi předmětné stavby a ke dni zahájení stavby je nutno existenci VVKS znovu ověřit.
Toto vyjádření platí 1 rok od data vystavení a pro zájmové území, které je přílohou vyjádření.

Vyjádření vydala společnost InfoTel dne: 9.3.2017



Jaroslav Syňště

Zájmová oblast (zájmové oblasti) zadaná žadatelem:



Map data © OpenStreetMap contributors, CC BY-SA

Legenda:

 Kabelové trasy

 Umístění technologie

Geometrie zájmové oblasti (zájmových oblastí) žádosti ve formátu WKT a souřadnicovém systému S-JTSK. Zkopírováním textu lze geometrii zobrazit v jakémkoli softwaru podporujícím formát WKT.

```
GEOMETRYCOLLECTION(POLYGON((-760326.56901717 -1027954.06658129,-760343.977334395  
-1028012.93548361,-760308.927981088 -1028031.77420813,-760290.918392289 -1027961.80432673,-760326.56901717  
-1027954.06658129)),POINT(-760335.273138577 -1027983.5009529),POINT(-760326.452685542  
-1028022.35487046),POINT(-760299.923143169 -1027996.78915384),POINT(-760308.743713592  
-1027957.9354839),POINT(-760326.56901717 -1027954.06658129),POINT(-760343.977334395  
-1028012.93548361),POINT(-760308.927981088 -1028031.77420813),POINT(-760290.918392289 -1027961.80432673))
```


Váš dopis zn.: **elektronické podání**
Ze dne: **09.03.2017**
Naše značka: **SVASZAD707**
Vyřizuje: **Ing. Josef Kyncl**
Telefon: **724 933 921**
E-mail: **josef.kyncl@svas.cz**
Datum: **09.03.2017**

Adresa žadatele:
Pontex s.r.o.
Bezová 1658/1
14700 Praha

Informace o existenci sítí
provozovaných společností
Středočeské vodárny, a.s.

Poskytnutá data mají informativní charakter a nenahrazují vyjádření k projektové dokumentaci.

Účel informace:	Existence sítí		
Lokalizační údaje:	Okres:	Kladno	
	Obec:	Brandýsek	
	část obce, ulice, č.p.:	Brandýsek, Slánská, 169	
Zájmové území:	Vymezeno v situaci uvedené v příloze*		
Kontaktní osoba:			
Kontaktní údaje: tel., e-mail	241096739, jre@pontex.cz		
Platnost:	Jeden rok ode dne vyhotovení		

Ve Vámi vymezeném zájmovém území se ke dni vyhotovení této informace

nenachází

sítí (případně ochranná pásma vodních zdrojů) **provozované společností Středočeské vodárny, a.s.**

Žádosti o vyjádření k projektové dokumentaci resp. ke stavbě, k možnosti napojení na vodovod/kanalizaci posílejte ve formátu pdf, na útvar technického vyjádření - vodorozvoj (kontakt info@svas.cz) nebo písemně na adresu:

Středočeské vodárny, a.s., U Vodojemu 3085, 272 80 Kladno

Středočeské vodárny, a.s.
Útvar technického vyjádření
U Vodojemu 3085, 272 80 Kladno
(1)



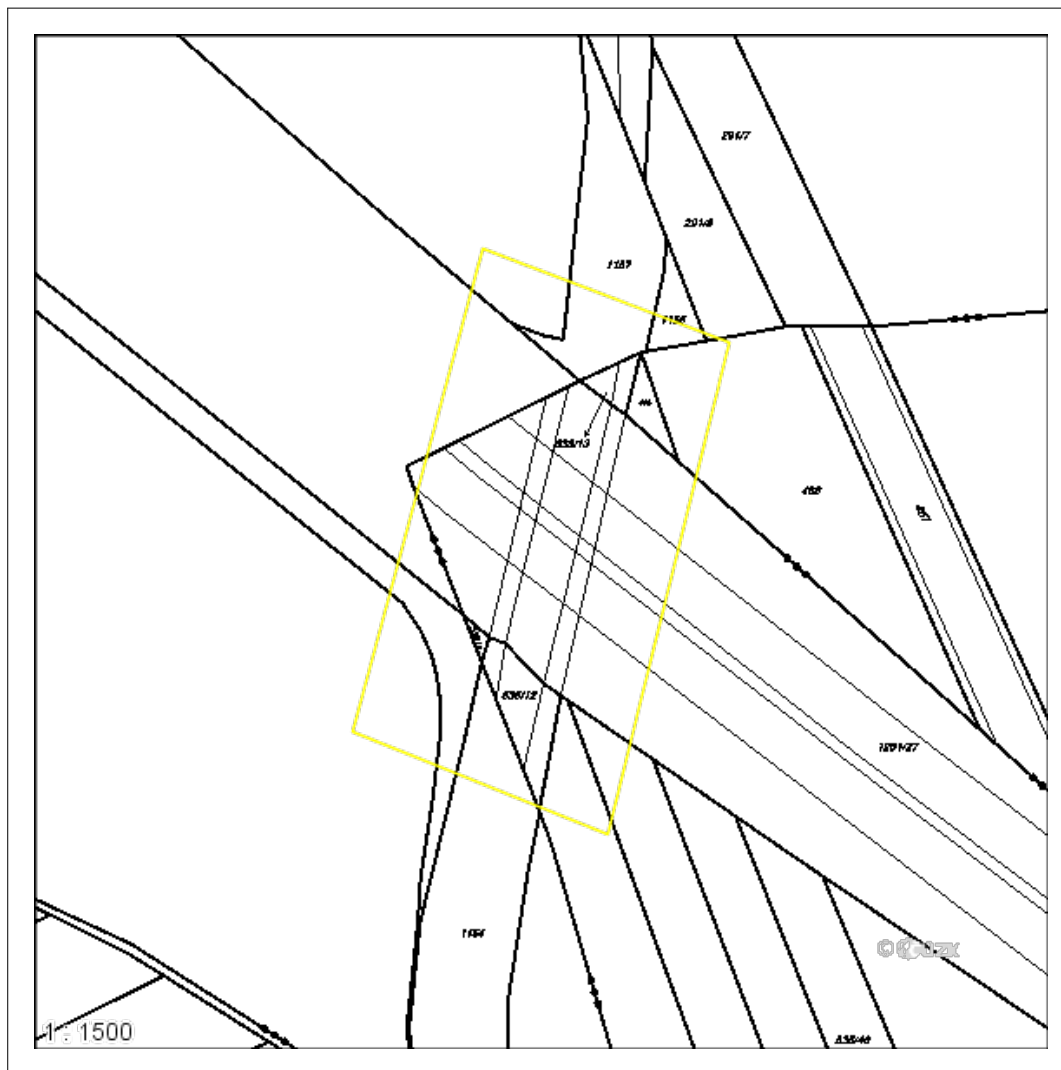
Ing. Marie Veřeňová
manažer útvaru technického vyjádření - vodorozvoj

*P íloha: situace zájmového území

P íloha k žádosti o poskytnutí informace ze dne: **09.03.2017**

Naše zna ka: **SVASZAD707**

Situace zájmového území



	Vodovod		Kanalizace gravitační		Elektro vedení
	Vodovod mimo provoz		Kanalizace tlaková		Objekty elektro vedení
	Vodovod - SVAS neprovozuje		Kanalizace mimo provoz		
	Odpad z vodojemu		Kanalizace - SVAS neprovozuje		
	Objekty vodovodu		Objekty kanalizace		
	Vodovodní přípojka - SVAS neprovozuje		Kanalizační přípojka - SVAS neprovozuje		
	Hranice ochranného pásma vodního zdroje				Vymezené zájmové území

Pracoviště:
SUPTel a.s.
Areál Vimbau
Dobronická 1257
148 00 Praha 4
tel.: +420 724 635 369
tel.: +420 261 112 305
e-mail: vyjadrovani@suptel.cz

Pontex, spol. s r.o.
Bezová 1658/1
147 14 Praha 4

VÁŠ DOPIS ZNAČKY / ZE DNE

NAŠE ZNAČKA

VYŘIZUJE / LINKA
Michal Veselý
e-mail: vyjadrovani@suptel.cz

DNE / MÍSTO
08.03.2017

Vyjádření č.: 21600782

VĚC: Vyjádření k existenci inženýrských sítí k akci

„III/00712 Brandýsek, most ev. č. 00712-4 přes D7“

K Vaší předložené žádosti o vyjádření k existenci sítí k situaci k akci „III/00712 Brandýsek, most ev. č. 00712-4 přes D7“, nemáme žádné připomínky.

V uvedených lokalitách nemá firma SUPTel a.s. žádné telekomunikační zařízení.

Platnost vyjádření: 1 rok

S pozdravem


SUPTel[®]
SUPTel a.s.
Dobronická 1257 / 148 00 Praha 4
DIČ: CZ25229397

Za SUPTel a.s.
Michal Veselý

Daňový doklad číslo /variabilní symbol/:

21600782

Dodavatel:

SUPTel a.s.

Hřbitovní 15

312 00 Plzeň

IČO: 25229397

DIČ: CZ25229397

č. účtu: 4829400207/ 0100

Obchod. rejstř. : Krajský soud v Plzni odd.B, vložka 776

Datum vystavení: 08.03.2017

Datum uskutečnění zdan. plnění: 08.03.2017

Datum splatnosti: 22.3.2017

Odběratel:

Pontex, spol. s r.o.

Bezová 1658/1

147 14 Praha 4

IČO: 40763439

DIČ: CZ 40763439

Forma úhrady: převodem

složenkou

Rozsah a předmět plnění:

Vyjádření k akci:

„III/00712 Brandýsek, most ev. č. 00712-4 přes D7“

Sazba DPH	Základ daně:	Výše daně:	Cena včetně daně:
21%	100,00 Kč	21,00 Kč	121,00 Kč

Celkem k úhradě: 121,00 Kč

Vystavil: Michal Veselý



Dle rozdělovníku

Datum: Praha, 3.3.2017

Vyřizuje: Jan Rech, tel. 241 096 739, fax. 244 461 038, email: jre@pontex.cz

Věc: **Žádost o vyjádření o existenci inženýrských sítí a jiných zařízení ve Vaší správě a ochraně zájmů.**

Akce: **III/00712 Brandýsek, most ev. č. 00712-4 přes D7**

Žádáme Vás o zaslání vyjádření k existenci inž. sítí a jiných zařízení ve Vaší správě. Jedná se o vyplnění připojeného prohlášení a o sdělení, zda dojde v uvedeném území k dotčení Vašich zájmů.

Předmětem akce je rekonstrukce výše uvedeného mostu na silnici III/00712 u obce Brandýsek (okres Kladno, Středočeský kraj).

Prohlašujeme, že v území vyznačeném na přiložené situaci

~~máme~~ – nemáme

podzemní nebo nadzemní vedení, nebo jiné skryté zařízení, které by prováděním stavebních prací mohlo být poškozeno nebo zničeno.

Datum: 6.3.2017

V případě výskytu Vašich sítí nebo zařízení žádáme o předání jejich polohopisu (*.dwg, *.dgn soubory) nebo zakreslení do přiložené situace a o sdělení podmínek, za jakých může rekonstrukce proběhnout.

Přílohy: Rozdělovník
Přehledná situace stavby
Katastrální mapa s vyznačením místa rekonstrukce

Děkujeme

Ing. Martin H a v l í k
zodpovědný projektant

PONTEx spol. s r.o.
Bezová 1658, 147 14 Praha 4
-7-

RR 35036571 1302

PONTEX s.r.o. Bezová 1658 147 14 PRAHA 4
Došlo: 08-03-2017
Č.j.: 0985/2014
Přílohy:
K vyřízení: Mka
Rozdělit:



Pontex, spol. s r.o.
Jan Rech
Bezová 1658
Praha 4
147 14

SYNTHOS Kralupy a.s., O. Wichterleho 810, 278 01 Kralupy nad Vltavou, Česká republika
SYNTHOS Kralupy a.s., je zapsán v Obchodním rejstříku vedeném Městským soudem v Praze, v oddíle B, č. vložky 13451
VÁŠ DOPIS ZNAČKY / ZE DNE NAŠE ZNAČKA VYŘIZUJE / LINKA
— // 3.3.2017 35080 / 105 / 2017 Němcová / 315713341

KRALUPY n. VLT., dne
3.3.2017

Věc : „III/00712 Brandýsek, most ev. Č. 00712-4 přes D7“

Obdrželi jsme Vaši žádost o vyjádření k existenci inženýrských sítí spol. SYNTHOS Kralupy a.s. v zájmovém území stavby dle přiloženého výkresu zájmového území.

K Vaší žádosti sdělujeme, že v zájmovém území stavby neevidujeme k dnešnímu dni žádné zařízení, inženýrské sítě, ochranná pásma ani pozemky v majetku či správě společnosti SYNTHOS Kralupy a.s.

S pozdravem

SYNTHOS Kralupy a.s.
O. Wichterleho 810
odbor Generel a dokumentace
278 01 Kralupy nad Vltavou

Ing. Vladimír Krýčka
vedoucí odboru Generel a dokumentace
SYNTHOS Kralupy a.s.

Příloha : - potvrzená Mapa katastrálního území

SYNTHOS Kralupy a.s.

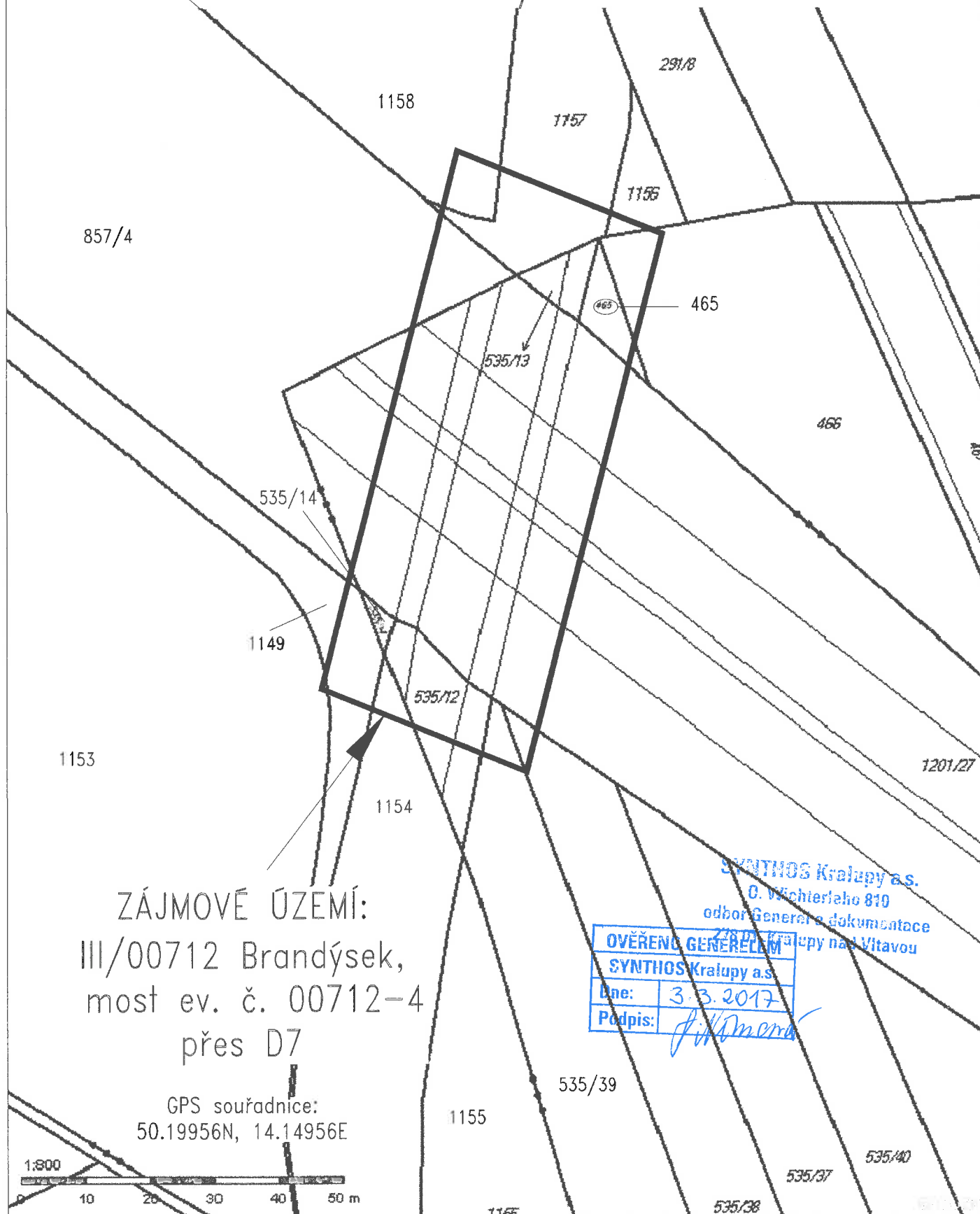
O. Wichterleho 810, 278 01 Kralupy n. Vltavou, tel.: +420 315 711 111, fax: +420 315 723 566.
IČ: 28214790, DIČ: CZ28214790, Fortis Bank SA/NV, pobočka Česká republika, CZK účet č.: 6001471477/6300.
SYNTHOS Kralupy a.s. je zapsána v obchodním rejstříku vedeném Městským soudem v Praze, oddíl B, vložka 13451.



www.synthosgroup.com

MAPA KATASTRÁLNÍHO ÚZEMÍ

Brandýsek



ZÁJMOVÉ ÚZEMÍ:
III/00712 Brandýsek,
most ev. č. 00712-4
přes D7

GPS souřadnice:
50.19956N, 14.14956E

SYNTHOS Kralupy a.s.
O. Východního 810
odbor Generální dokumentace
281 01 Kralupy nad Vltavou

OVĚŘENO GENERELEM	
SYNTHOS Kralupy a.s.	
Dne:	3.3.2017
Podpis:	<i>[Signature]</i>

Pontex s.r.o
Jan Rech
Bezová 1658
147 14 Praha

<i>Vaše značka</i>	<i>Naše značka</i>	<i>Vyřizuje</i>	<i>V Praze dne</i>
	1311700642	St edisko dokumentace SITEL	03.03.2017

V c: Vyjádření k existenci technické infrastruktury
– podzemního komunikačního vedení a zařízení ve veřejné komunikační síti

Stavba:

III/00712 Brandýsek, most ev. . 00712-4 přes D7

– *Zájemové území stavby vyznačeno ve Vaší žádosti*

Společnost **Telia Carrier Czech Republic a.s.**; se sídlem centrum NAGANO IV, K červenému dvoru 25a, Praha 3, PS 130 00, zastoupena společností SITEL, spol. s r.o.; se sídlem Baarova 957/15, Praha 4, PS 140 00 (dále jen "SITEL"), Vám sděluje, že ve vyznačeném zájemovém území se nenachází žádná podzemní komunikační vedení a zařízení ve veřejné komunikační síti ve vlastnictví společnosti TeliaSonera International Carrier Czech Republic a.s.

Souhlasíme s vydáním pro tyto účely: Ohlášení stavby, Rozhodnutí o umístění stavby, Sloučené územní a stavební řízení, Stavební povolení, Veřejnoprávní smlouvy, Zjednodušené územní řízení, Územní souhlas.

Toto vyjádření má platnost 1 rok ode dne vydání.

V případě další korespondence uvádějte naše číslo jednací.

S pozdravem



Telia Carrier Czech Republic a.s.
zastoupena společností SITEL, spol. s r.o.
IČO: 44797320
Nad Elektrárnou 1526/45
108 00 Praha 10



Přílohy: polohopisný plán

Kopie: žádné

Situa ní výkres

Platí pouze s vyjád ením 1311700642.

Zakreslené polohy za ízení v p íloze jsou pouze informativní.



Legenda

- ■ ■ Zájmové území
- Komunikační vedení

Dot ená katastrální území: Brandýsek,Knovíz,T ebusice,Želenice

Telia Carrier Czech Republic a.s.
centrum NAGANO IV,
K ervenému dvoru 25a, Praha 3, PS 130 00
I : 26207842, DI : CZ26207842
zapsána v OR u MS v Praze, oddíl B, vložka 6808

Zastoupena společností SITEL, spol. s r.o.
se sídlem Baarova 957/15, Praha 4, PS 140 00
tel.: 267 198 111, fax: 267 198 222
web: www.sitel.cz
I : 44797320, DI : CZ44797320
zapsána v OR u MS v Praze, oddíl C, vložka 6725

Pontex s.r.o.
Jan Rech
Bezová 1658
14714 Praha

Váš dopis značka / ze dne	Naše značka	Vyřizuje / linka	Místo odeslání / dne
0000201671/ 3.3.2017	0000015366	Jelínková / 251 618 458	Praha / 3.3.2017

Vyjádření k existenci sítí

vydané podle § 161 zákona č. 183/2006 Sb., o územním plánování a stavebním řádu (stavební zákon)

Název akce: III/00712 Brandýsek, most ev. č. 00712-4 přes D7

Důvod žádosti: Spojené územní a stavební řízení

Vážený pane/ Vážená paní,

na základě Vaší žádosti Vám sdělujeme, že v místě uvažované stavby (definované polygonem zakresleným v žádosti, která je nedílnou přílohou tohoto vyjádření) se **nenachází** žádné elektrické zařízení v majetku provozovatele přenosové soustavy ČEPS, a.s., ani jeho ochranné pásmo. Z hlediska rozvojových zájmů společnosti ČEPS, a.s. **bez připomínek**.

Toto vyjádření vydala společnost HRDLIČKA, spol. s r.o. v zastoupení společnosti ČEPS, a.s. dne 3.3.2017. Vyjádření má platnost 12 měsíců od data vydání.



Elektronicky podepsal(a) Hrdlička spol.s r.o.
Datum: 3.3.2017 13:18:10 CEST

V případě dotazů kontaktujte zákaznické centrum společnosti HRDLIČKA, spol. s r.o.:

Jana Jelínková
Za Lužinami 1084/33
155 00 Praha 5 – Stodůlky
tel.: +420 251 618 458
e-mail: info@mawis.eu

Příloha: Žádost o vyjádření č. 0000201671

Společnost HRDLIČKA, spol. s r.o. je pověřena společností ČEPS, a.s. k vydávání vyjádření k existenci sítí jejím jménem v oblastech, které jsou mimo zájmové území ČEPS, a.s. mandátní smlouvou číslo 1800002353 ze dne 9.12.2011 a plnou moci ze dne 04.02.2015. Tato vyjádření mají platnost originálu a jsou v elektronické formě opatřena elektronickou značkou vydavatele.

Žádost o vyjádření k existenci sítí v majetku ČEPS, a.s. je možné podat elektronicky prostřednictvím služby e-UtilityReport ze stránek www.ceps.cz (Pro partnery > Žádost o vyjádření k existenci sítí).

ŽÁDOST O VYJÁDŘENÍ

k existenci technického zařízení v zájmovém území

Evidenční číslo žádosti	0000201671	Ev. číslo správce	0000015366
--------------------------------	------------	--------------------------	------------

Důvod žádosti	Spojené územní a stavební řízení
----------------------	----------------------------------

Údaje žadatele

Název organizace	Pontex s.r.o.	IČO	40763439
Příjmení, jméno, titul	Rech Jan		
Ulice, č.p./or.	Bezová 1658		
Obec	Praha	PSC	14714
Telefon	241096739	Mobil	
Fax		E-mail	jre@pontex.cz

Údaje stavebníka (investora)

Název organizace	Pontex s.r.o.	IČO	40763439
Příjmení, jméno, titul	Rech Jan		
Ulice, č.p./or.	Bezová 1658		
Obec	Praha	PSC	14714
Telefon	241096739	Mobil	
Fax		E-mail	jre@pontex.cz

Údaje akce (stavby)

Název III/00712 Brandýsek, most ev. č. 00712-4 přes D7

Poznámka

Předmětem akce je rekonstrukce výše uvedeného mostu na silnici III/00712 u obce Brandýsek (okres Kladno, Středočeský kraj).

Doplňkové informace

Způsob převzetí vyjádření: e-mailem

Přílohy (názvy souborů příloh)

Zákres zájmového území

e-mail: ceps@ceps.cz

